

GEMEINDE

EXTEN

REGIERUNGSBEZIRK HANNOVER

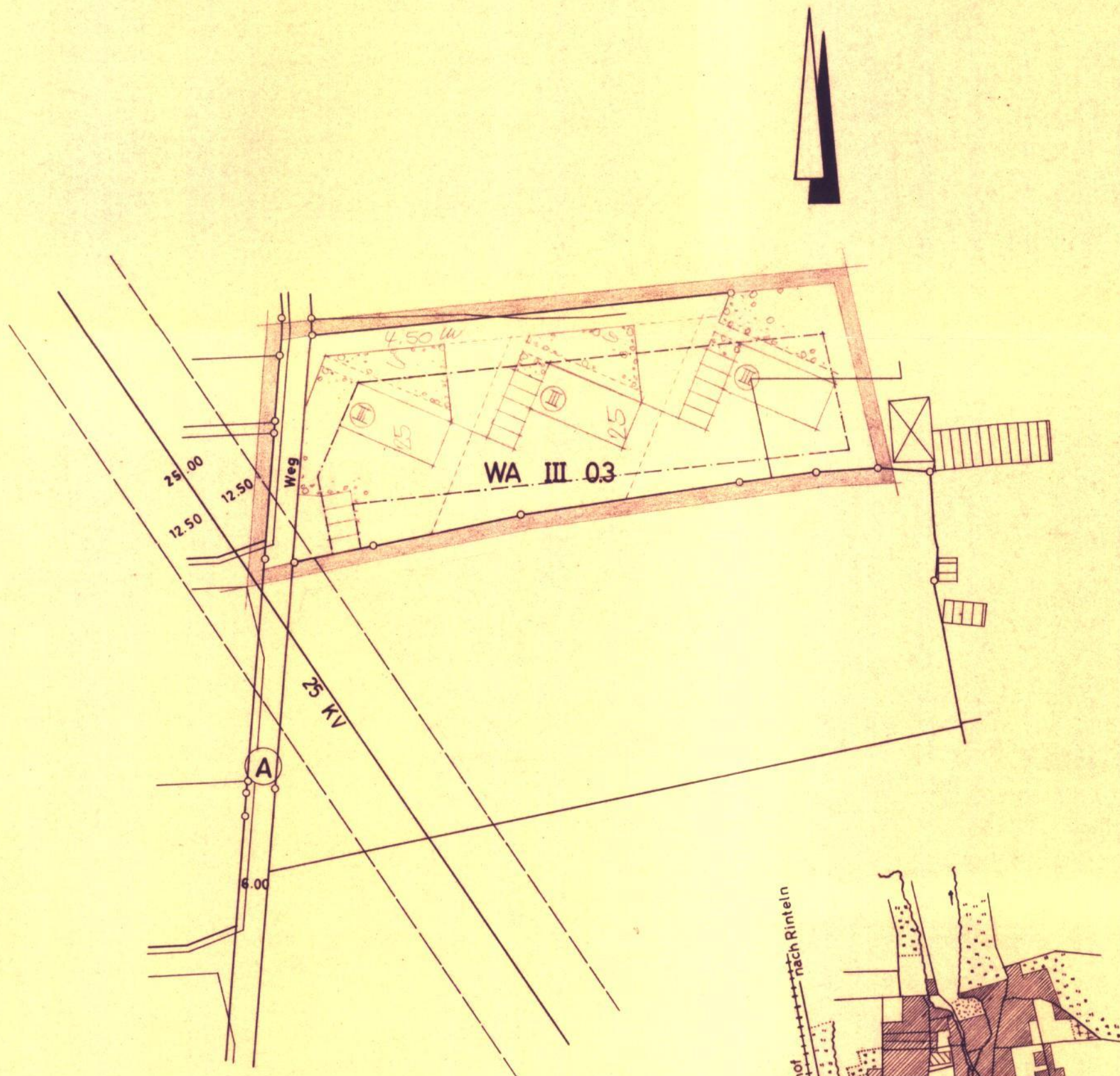
KREIS GRAFSCHAFT SCHAUMBURG

MAßSTAB 1 : 1 000








Flur 2

ENTWURF ZUM BEBAUUNGSPLAN NR. 2 „Regete“

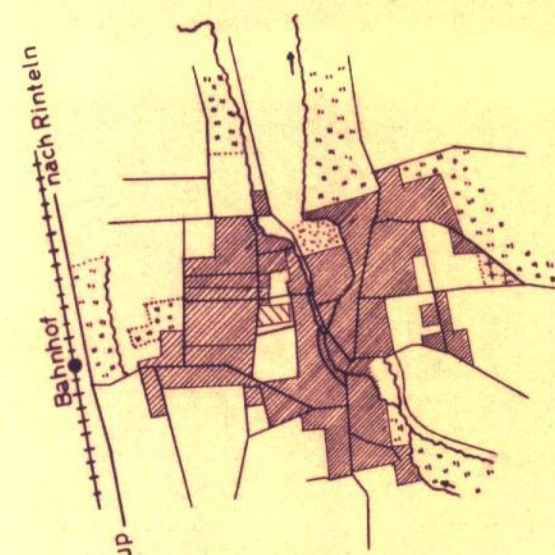
1. ÄNDERUNG



ZEICHENERKLÄRUNG

- geplant d.h. durch den Bebauungsplan verbindlich festgesetzt
-  Grenze des Geltungsbereiches
 -  Straßenbegrenzungslinie
 -  Baulinie
 -  Baugrenze
 -  bebaubare Fläche
 -  nicht überbaubare Fläche
 -  Straßenfläche
 - WA** Allgem. Wohngebiet
 - III** Zahl der Vollgesch. (Höchstgrenze)
 - 0.3** Grundflächenzahl
 - 0.9** Geschossflächenzahl

Vervielfältigung verboten



SITUATION
IM MAßSTAB 1 : 25 000

BEARBEITET :
RINTELN, AM 15.3.1966
ARCHITEKT BDA HANS BUNDTZEN
ORTSPLANER
RINTELN/WESER