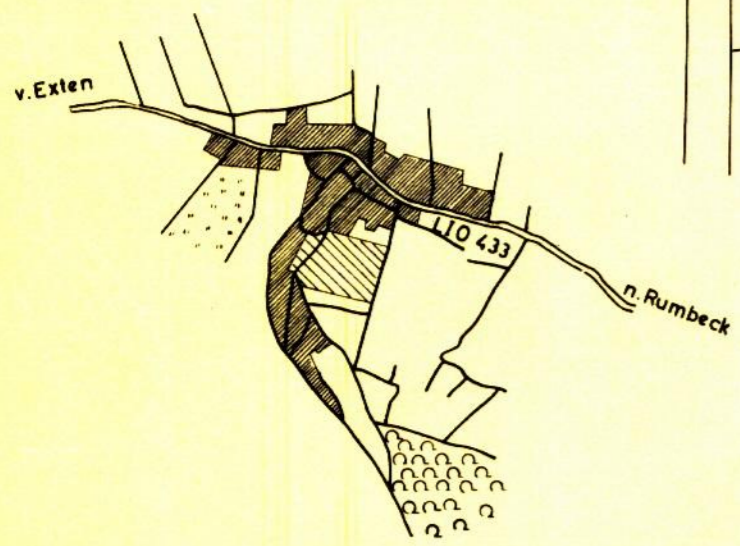
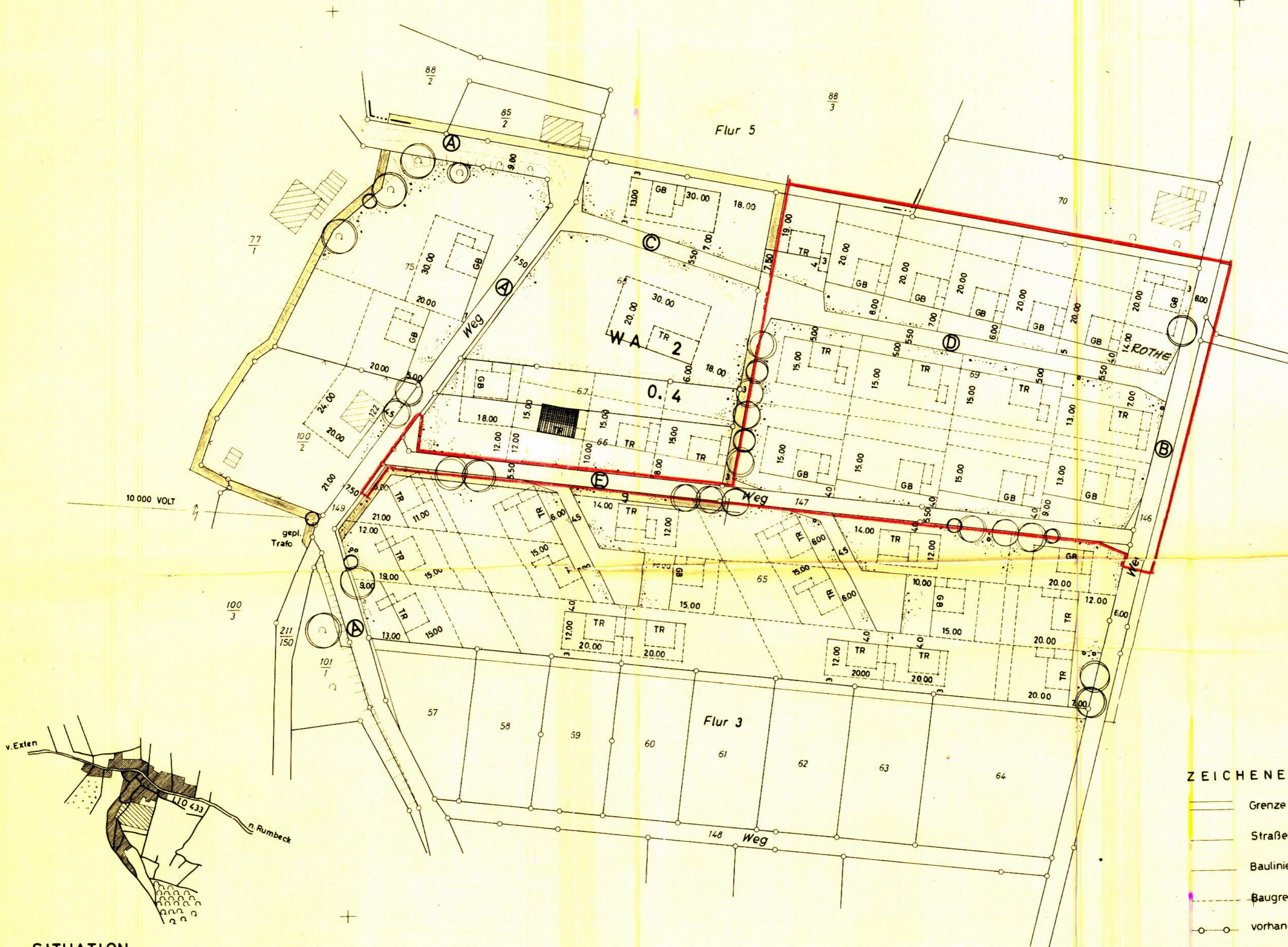
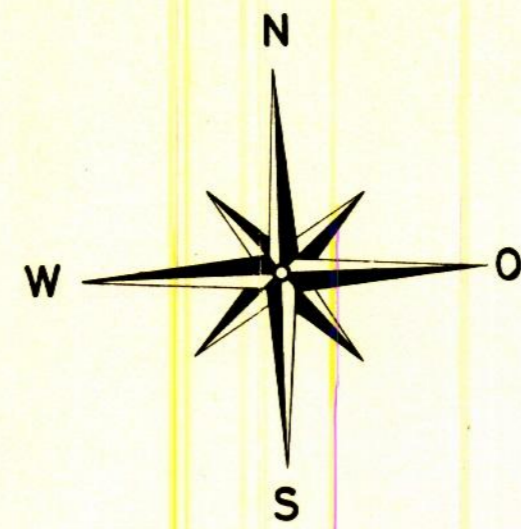


MAßSTAB 1 : 1000

BEBAUUNGSPLAN NR.1

„Vor dem Berge“

ROT UMRANDETES FELD 1 ERWEITERUNG



SITUATION
IM MAßSTAB 1 : 25000

Vervielfältigung und Abzeichnung
ohne Erlaubnis des Verfassers verboten

ZEICHENERKLÄRUNG

- Grenze des Bebauungsplanes
- Straßenbegrenzungslinie
- Baulinie
- Baugrenze
- vorhandene Eigentumsgrenze
- geplante Eigentumsgrenze
- vorhandene Straßenfläche
- geplante Straßenfläche
- vorhandene Gebäude
- geplante Gebäude
- bebaubare Fläche
- Fläche privater Nutzung
- Garage
- zu pflanzende Bäume
- traufenständige Bebauung
- giebelständige Bebauung
- allgemeines Wohngebiet 2-geschossig
- Grundflächenzahl

Die Richtigkeit der Planungsunterlage
in vermessungstechnischer Hinsicht
wird bescheinigt
KATASTERAMT
RINTELN, DEN 2. April 1963

BESCHLOSSEN
GEM § 10 DES BUNDESBAUGESETZES
VOM 23. 6. 1960
VOM RAT DER GEMEINDE
IN DER SITZUNG AM 9. Nov. 1963
HOHENRODE, DEN 19. Nov. 1963

GENEHMIGT
GEM. § 11 DES BUNDESBAUGESETZES
VOM 23. 6. 1960
HANNOVER AM 20.10. 1964
DER REGIERUNGSPRÄSIDENT
HVI NR. 355 / 64
IM AUFTRAGE

Siegel *gez. Bradt, v.* Bürgermeister
gez. Dörjes Gemeindevorstand

Siegel *gez. Palfeld* Reg.- und Baurat

HAT AUSGELEGEN
GEM § 2 (6) DES BUNDESBAUGESETZES
VOM 23. 6. 1960
IN DER ZEIT VOM 15. August 1962
BIS 16. August 1962
HOHENRODE, DEN 19. Nov. 1963

BEKANNTGEMACHT
GEM. § 12 DES BUNDESBAUGESETZES
VOM 23. 6. 1960
AM 29.1. 1965
HOHENRODE, DEN 1964

gez. Dörjes Gemeindevorstand

gez. Dörjes Bürgermeister

Trübner Reg. Verm. Rat
Bearbeitet
AUFGESTELLT
RINTELN, AM 17. APRIL 1962
Bundtzen
HANS BUNDTZEN
ARCHITEKT BDA
326 RINTELN
WILHELM BUSCH WEG 21